

ALL' A.C.I. DI MILANO
ALLA S.O.R.E.U. 118/C.O.E. URGENZA 118
ALLA FEDERAZIONE AUTOTRASPORTATORI ITALIANI COMO LECCO
AL COMANDO DEI CARABINIERI DI BERGAMO
ALLA LEGIONE CARABINIERI LOMBARDIA
AL COMUNE DI BONATE SOPRA
AL COMUNE DI MAPELLO
AL COMUNE DI PALAZZAGO
AL COMUNE DI PONTE SAN PIETRO
AL COMUNE DI PRESEZZO
ALLA PREFETTURA DI BERGAMO
ALLA PROVINCIA DI BERGAMO
ALLA QUESTURA DI BERGAMO
ALLA SEZIONE DI POLIZIA DI STRADALE DI BERGAMO
ALLA REGIONE LOMBARDIA DIREZIONE INFRASTRUTTURE TRASPORTI E MOBILITA SOSTENIBILE
AL COMANDO DEI VIGILI DEL FUOCO DI BERGAMO
AL COMUNE DI BERGAMO
AL COMUNE DI BONATE SOTTO
AL COMUNE DI CURNO
AL COMUNE DI DALMINE
AL COMUNE DI MOZZO
AL COMUNE DI PALADINA
AL COMUNE DI TREVILOLO
AL COMUNE DI VALBREMBO
AL COMUNE DI STEZZANO
AL COMUNE DI ZANICA (BG)
AL COMUNE URAGO
A MAURO DE MARCHI
ALL' ANDREA MOLINARI
AL MICHELE ANTONIO SIMONE
AL GENNARO CIMINO
ALLA IMPRESA MILESI GEOM. SERGIO SRL
ALLA TEB SPA

Struttura Territoriale Lombardia

Via Corradino D'Ascanio, 3 - 20142 Milano - T [+39] 02826851 - F [+39] 0282685501
Pec anas.lombardia@postacert.stradeanas.it - www.stradeanas.it

Anas S.p.A. - Gruppo Ferrovie dello Stato Italiane

Società con socio unico soggetta all'attività di direzione e coordinamento di Rete Ferroviaria Italiana S.p.A. e concessionaria ai sensi del D.L. 138/2002 (convertito con L. 178/2002)

Sede Legale: Via Monzambano, 10 - 00185 Roma - T [+39] 06 44461 - F [+39] 06 4456224
Pec anas@postacert.stradeanas.it

Cap. Soc. € 2.269.892.000,00 - Iscr. R.E.A. 1024951 - P.IVA 2133681003 - C.F. 80208450587

OGGETTO

Gestione della viabilità - Regolamentazione della circolazione

* Tratta SS 470 DIR. DELLA VALLE BREMBANA dal km 0+780 al km 1+430, Chiusura, Corsie: tutte
Provvedimenti: chiusura al traffico

Lavori di "Linea tramviaria T2 della Valle Brembana Bergamo - Villa d'Almè. CUP H21D18000120001 - CIG 95630839BC" Opera 28 sottopasso ciclabile con autorizzazione e pratica Anas n.7000000274557

Con riferimento all'oggetto, si trasmette l'Ordinanza n. **239/2025/MI**

ORDINANZA N. 239/2025/MI

RESPONSABILE STRUTTURA TERRITORIALE

PREMESSO

- che in data 12/03/2025 la Società Tramvie Elettriche Bergamasche nell'ambito dei lavori di "Linea tramviaria T2 Bergamo - Villa d'Almè" ha chiesto l'emissione di formale ordinanza per regolamentare la circolazione per chiudere il tratto di S.S. 470 DIR dal km 0+780 al km 1+430, tutta la carreggiata

VISTO

- il D.Lgs. n. 285 del 30/04/1992;
 - il Regolamento di Esecuzione approvato con D.P.R. del 16/12/1992 n. 495;
 - il D.M. del 10 luglio 2002 contenente il "Disciplinare tecnico relativo agli schemi segnaletici, differenziati per categoria di strada, da adottare per il segnalamento temporaneo";
 - il Decreto Interministeriale 04/03/2013 recante i "Criteri generali di sicurezza relativi alle procedure di revisione, integrazione e apposizione della segnaletica stradale destinata alle attività lavorative che si svolgono in presenza di traffico veicolare";
- La procura del 16/09/2020, repertorio n. 84724

CONSIDERATO

- la necessità di procedere all'emissione di formale ordinanza per disporre quanto indicato in oggetto;

SENTITO

- Il parere favorevole Capo Centro
- Il parere favorevole Responsabile Area Gestione Rete

ORDINA

* chiusura al traffico su SS 470 DIR. DELLA VALLE BREMBANA dal km 0+780 al km 1+430, Chiusura, su tutte le corsie a partire dalle ore 12:00 del 12/04/2025 fino alle ore 22:00 del 13/04/2025; interesserà tutti gli utenti.

- Gli utenti provenienti da Villa d'Almè e diretti a Dalmine dovranno dovranno uscire dalla S.S. 470 dir al km 0+780 utilizzando via A. Volta in direzione sud per rientrare sulla S.S. 470 DIR utilizzando via T. Edison.

- Gli utenti provenienti dal Dalmine e diretti a Villa d'Almè dovranno uscire al km 1+430 in via T. Edison e proseguire su via dei Sentieri direzione nord.

Tutta la segnaletica dovrà essere conforme a quanto previsto dal Codice della Strada e dal Decreto Ministero delle Infrastrutture e dei Trasporti del 22 luglio 2002, e dovrà essere apposta e mantenuta costantemente in efficienza dall'impresa esecutrice dei lavori, che resta unica responsabile, sia in sede civile che penale, per danni arrecati a terzi e cose in dipendenza di difetto o inefficienza della segnaletica sollevando l'ANAS S.p.A. ed il personale da essa dipendente da qualsiasi pretesa e molestia anche giudiziaria.

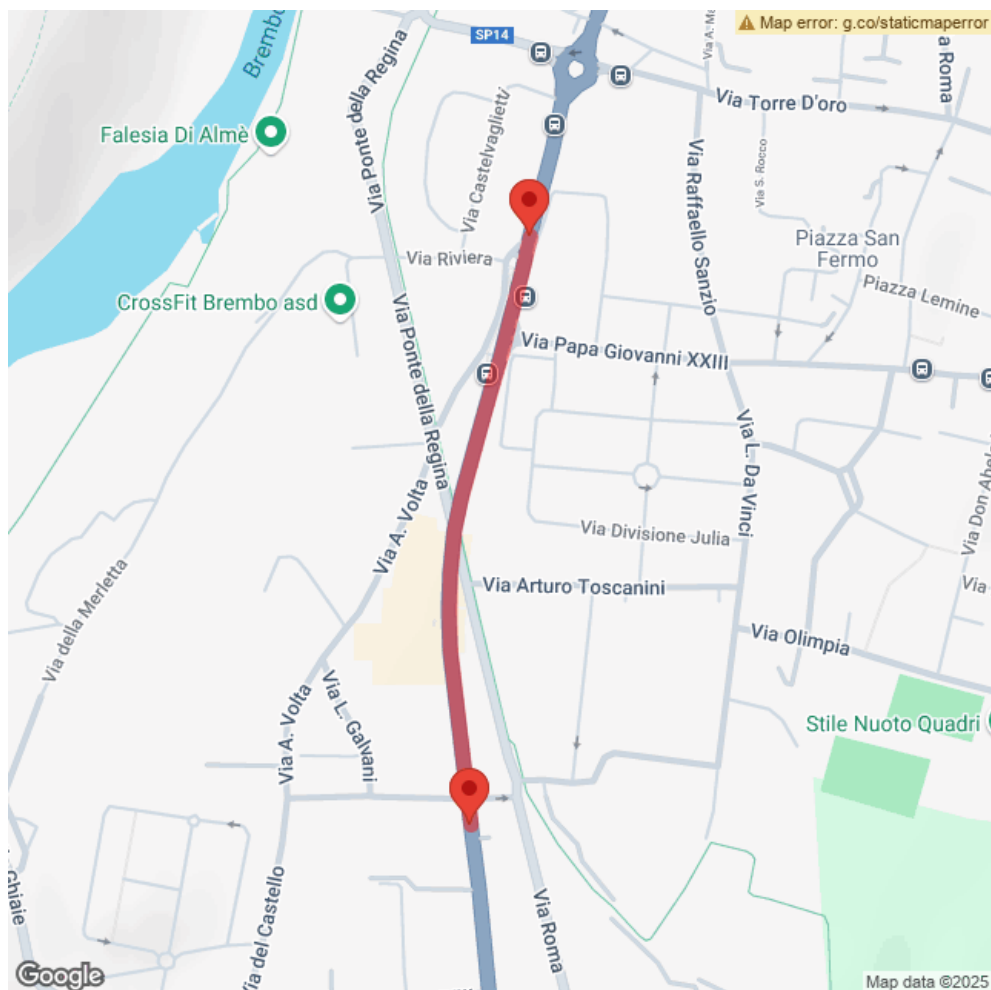
Per ogni evenienza relativa ai lavori in oggetto, il referente dell'Impresa esecutrice Milesi Geom. Sergio Srl, reperibile durante le attività di cantiere, sarà Geom. Luca Garbin al numero 389 7990959

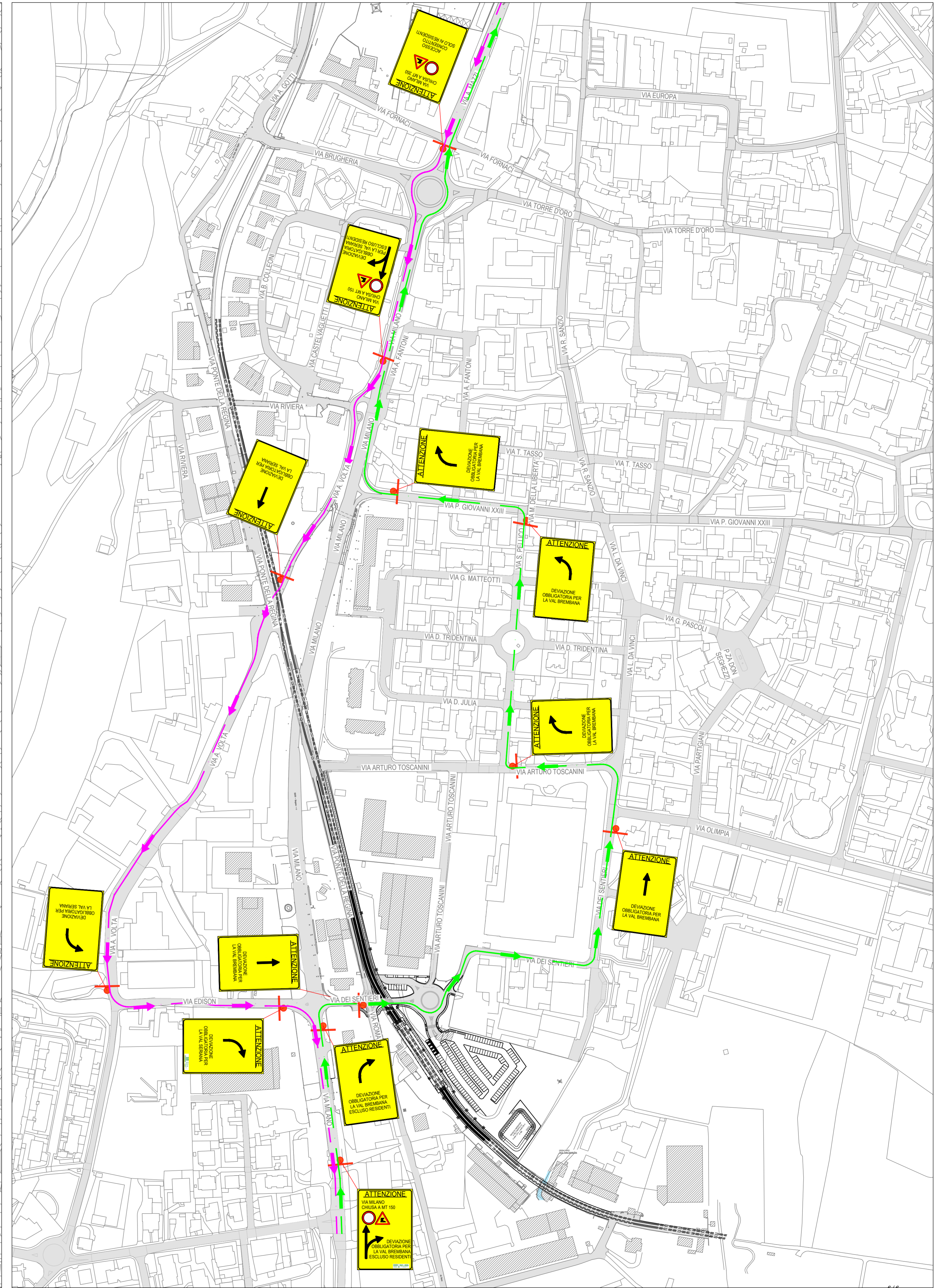
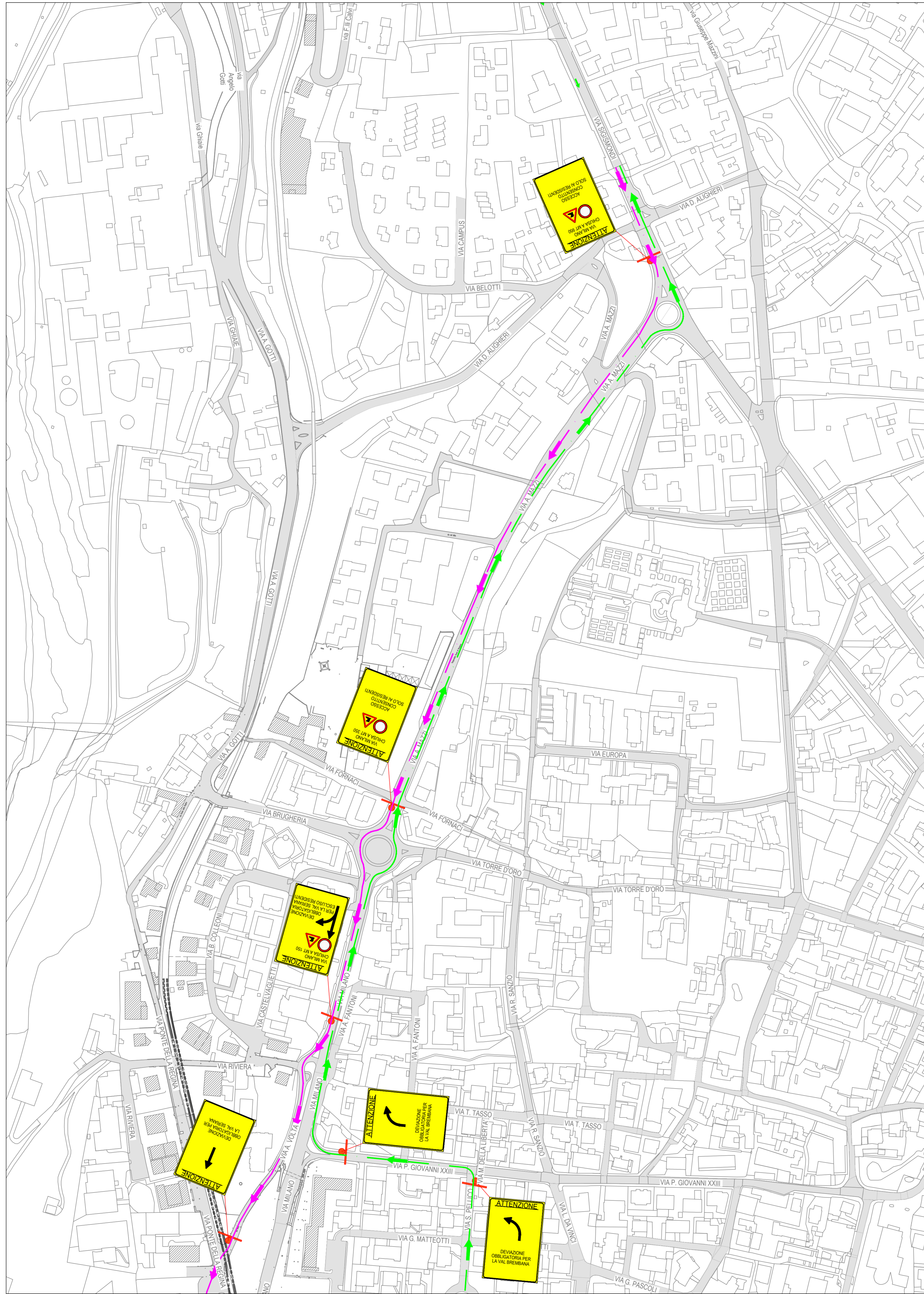
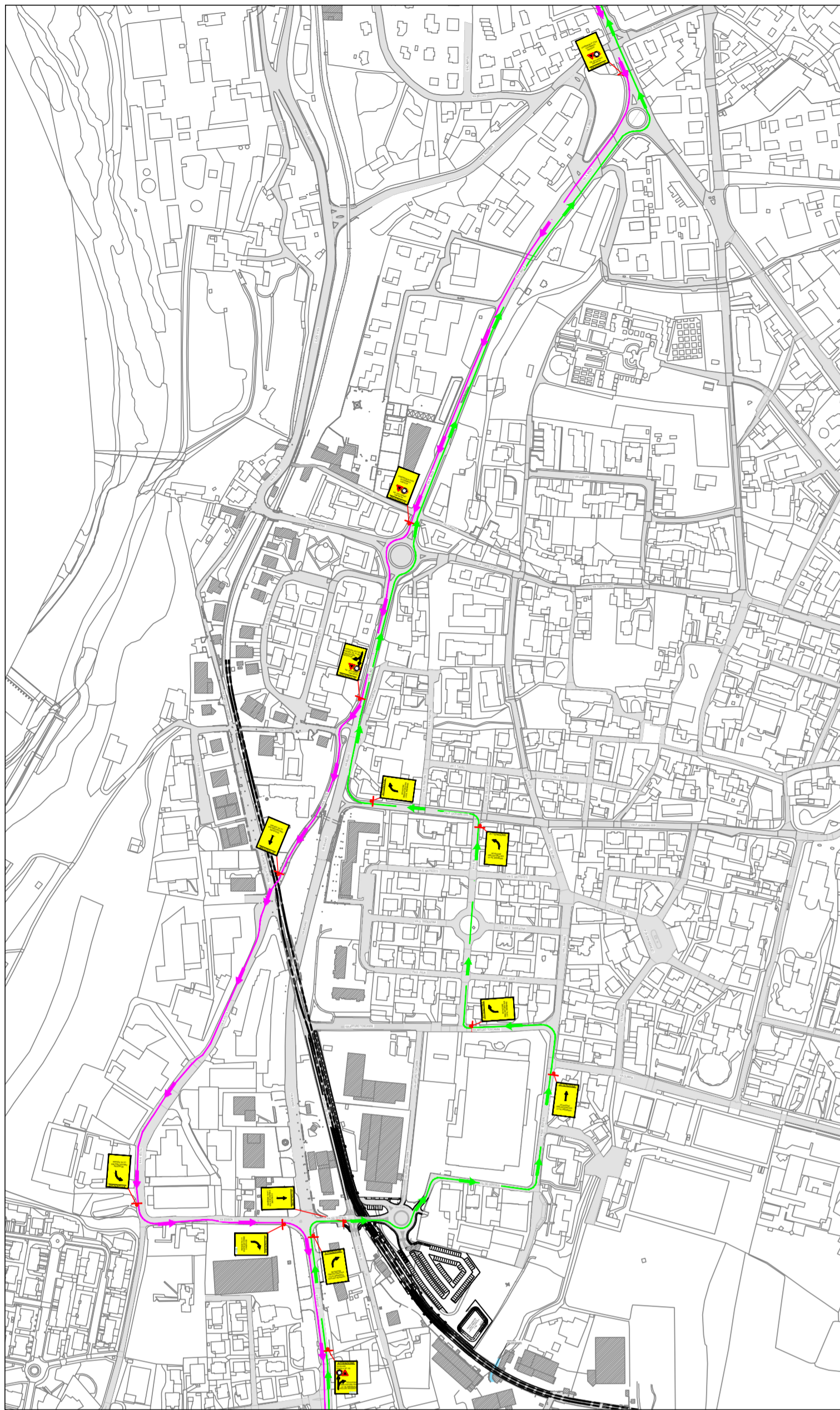
La presente Ordinanza sarà resa nota al pubblico con l'installazione della prescritta segnaletica, con modalità e responsabilità di cui sopra.

Sono incaricati di fare osservare la presente Ordinanza i funzionari e gli agenti di cui agli art. 12 del Codice della Strada (D. Lgs 285/1992).

RESPONSABILE STRUTTURA TERRITORIALE
(NICOLA PRISCO)

MAPPA COROGRAFICA
SS 470 DIR. DELLA VALLE BREMBANA
Dal km. 780 al km. 1430





COMMITTENTE:

IL RESPONSABILE UNICO DEL PROGETTO
Dott. Ing. Giuliano Lorenzi

MANDATARIA:

MANDANTI:

PROGETTISTI:

MANDANTI:

CON LA COLLABORAZIONE DI:

STUDIO NOZZA PROGETTI
Ing. Francesco Nozza

STUDIO INGEGNERIA MANINETTI AGOSTINO
Arch. Manetti Agostino

STUDIO STEFANO ROSSI INGEGNERIA
Ing. Stefano Rossi

PROGETTAZIONE GEOTECNICA
Arch. Marco Mazzo Rapetti

STUDIO INGEGNERIA PASNETTI
Ing. Giuseppe Pasnetti

PROGETTAZIONE GEOTECNICA
Ing. Daniele Grabevitz

LINEA TRAMVIARIA T2 DELLA VALLE BREMBANA BERGAMO - VILLA D'ALMÈ

PROGETTO COSTRUTTIVO

CHIUSURA STRADA STATALE SS470 - VIA MILANO
Corografia con segnaletica

Cartella n°	Contratto	Fase	Lotto	Disciplina	WBS	Tipo	Num.	Tornaio	Foglio	Liv./Appr.	Rev.	Scala
Progr. n° 21	TBG2	PC	14-16	CAN	COM	T	021	-	-	-	A	varie

Rev.	Data	Descrizione	Redatto	Verificato	Approvato	Autorizzato
A	28/02/2025	Prima emissione	F. Romano	M. Mauri	M. Mauri	