

BERGAMO

Costa Valle Imagna

S. Omobono Terme

Peghera

Costa d'Oida

Sottochiesa

Val Brembilla

Ambria

Selvino

Colle dei Pasta

Fiobbio

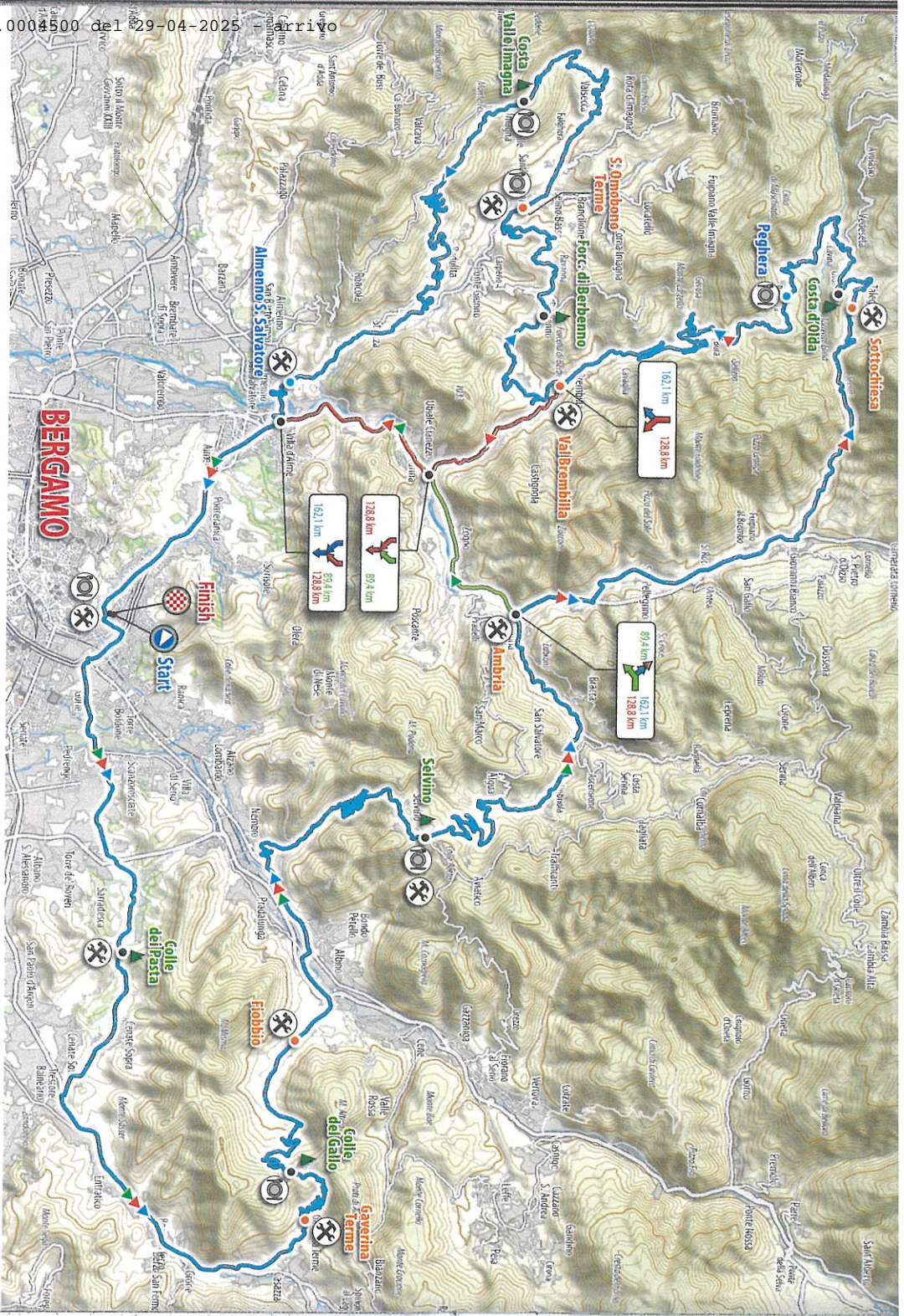
Colle del Gallo

Gaverina Terme

Finish

Start

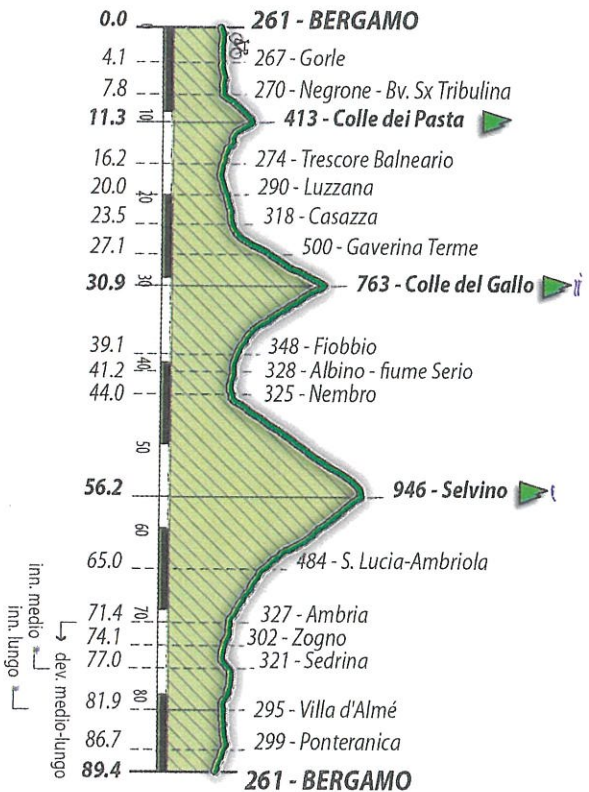




Percorso da 89,4 km | 89,4 km route
 Dislivello totale 1.400 m | Overall altitude difference 1.400 m
 Chilometri salita 23,1 | 23,1 km uphill

Tempo Max: 5h | Time Limits: 5 hours
 Cancellato Orari Nembro (44,0 km) entro le 9.30
 Time Gate Nembro (44,0 km) within 9.30 am

Altimetria | Race Profile

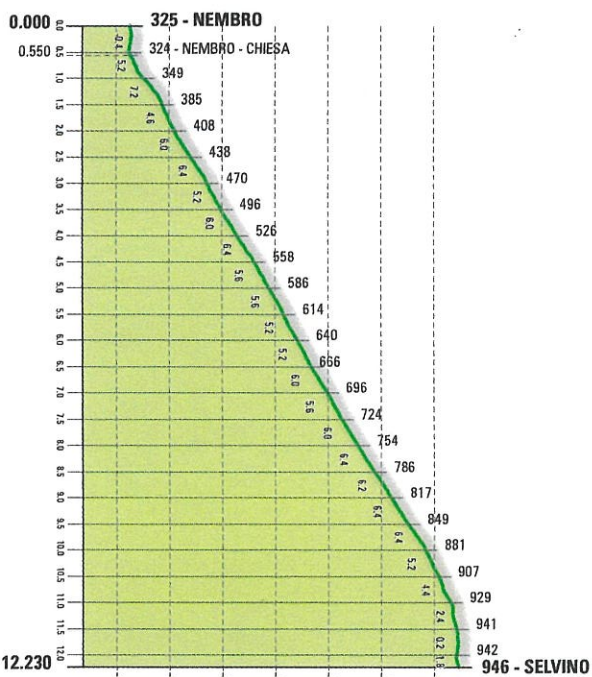




Dettagli Altimetrici | Profiles

Colle dei Pasta:
 Lunghezza: 3,4 km
 dist.: 1,43 m
 p.med.: 4,2 %
 p.max.: 12,0 %

Colle del Gallo:
 Lunghezza: 7,5 km
 dist.: 4,45 m
 p.med.: 6,0 %
 p.max.: 12,0 %

Selvino:
 Lunghezza: 12,2 km
 dist.: 6,21 m
 p.med.: 5,1 %
 p.max.: 10,0 %



89,4
 km

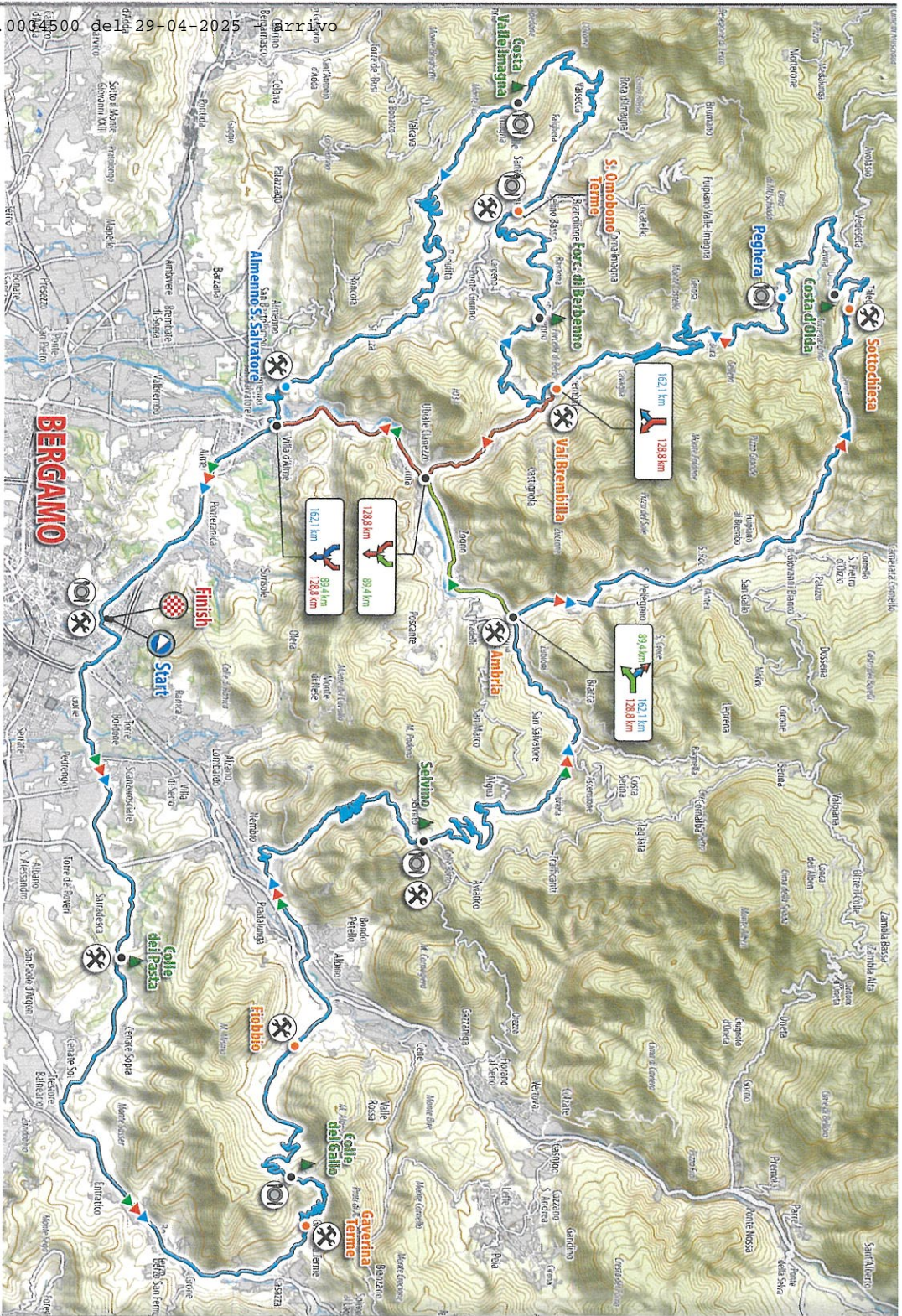
39 x 15/16

39 x 21/23

39 x 19/20

Cronotabella | Itinerary timetable

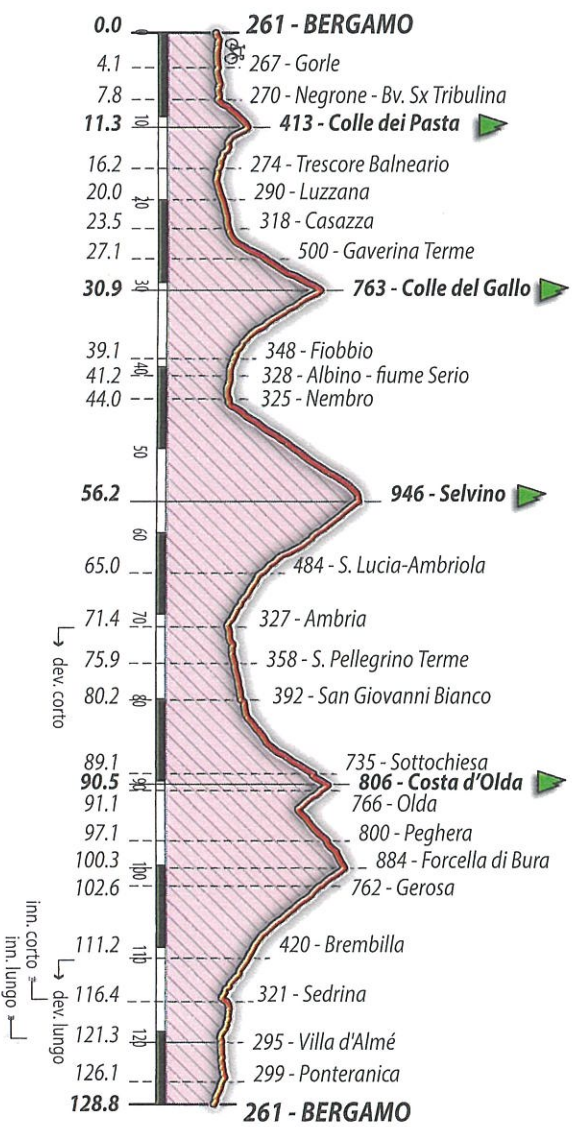
ATTIM. ALTITUDE	LOCALITA' (provincia di BERGAMO) PIAZZE	DISTANZE DISTANCES			ORA DI PASSAGGIO TIME PASSAGE			
		part. km	perc. covered km	da perc. km to be covered	20	28	34	42
		km	km	km	hh. mm.	hh. mm.	hh. mm.	hh. mm.
261	BERGAMO - via Marabotto	0,0	0,0	89,4	7:00:00	7:00:00	7:00:00	7:00:00
268	Gorle	4,1	4,1	85,3	7:12:18	7:08:47	7:07:14	7:05:51
270	Negrone - bivio sx tribulina	3,7	7,8	81,6	7:23:24	7:16:43	7:13:46	7:11:09
413	Colle dei Pasta	3,5	11,3	78,1	7:33:54	7:24:13	7:19:56	7:16:09
274	Trescore Balneario	4,9	16,2	73,2	7:48:36	7:34:43	7:28:35	7:23:09
290	Luzzana	3,8	20,0	69,4	8:00:00	7:42:51	7:35:18	7:28:34
318	Casazza	3,5	23,5	65,9	8:10:30	7:50:21	7:41:28	7:33:34
500	Gaverina Terme	3,6	27,1	62,3	8:21:18	7:47:49	7:38:43	7:30:43
763	Colle del Gallo	3,8	30,9	58,5	8:32:42	8:06:13	7:54:32	7:44:09
348	Fiobbio	8,2	39,1	50,3	8:57:18	8:23:47	8:09:00	7:55:51
328	Albino - fiume Serio	2,1	41,2	48,2	9:03:36	8:28:17	8:12:42	7:58:51
325	Nembro	2,8	44,0	45,4	9:12:00	8:34:17	8:17:39	8:02:51
946	Selvino	12,2	56,2	33,2	9:48:36	9:00:26	8:39:11	8:30:17
484	S. Lucia - Ambriola	8,8	65,0	24,4	10:15:00	9:19:17	8:54:42	8:32:51
327	Ambria	6,4	71,4	18,0	10:34:12	9:33:00	9:06:00	8:42:00
302	Zogno	2,7	74,1	15,3	10:42:18	9:38:47	9:10:46	8:45:51
321	Sedrina	2,9	77,0	12,4	10:51:00	9:45:00	9:15:53	8:50:00
295	Villa d'Almé	4,9	81,9	7,5	11:05:42	9:55:30	9:24:32	8:57:00
299	Ponteranica	4,8	86,7	2,7	11:20:06	10:05:47	9:33:00	9:03:51
261	BERGAMO - via Marabotto	2,7	89,4	0,0	11:28:12	10:11:34	9:37:46	9:07:43



Percorso da 128,8 km | 128,8 km route
 Dislivello totale 2.100 m | Overall altitude difference 2.100 m
 Chilometri salita 33,4 | 33,4 km uphill

Tempo Max: 6h | Time Limits: 6 hours
 Cancellato Orari Ambria (71,4 km) entro le 10.45
 Time Gate Ambria (71,4 km) within 10.45 am

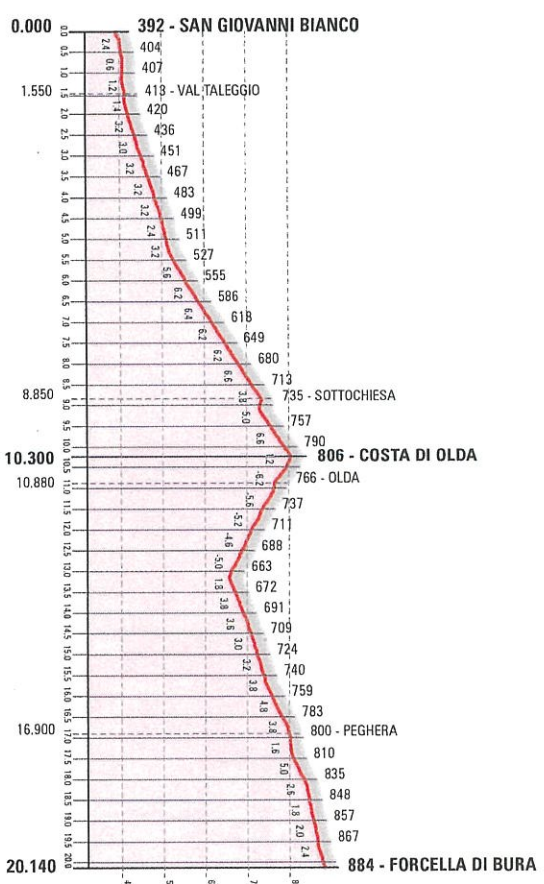
Altimetria | Race Profile



Dettagli Altimetrici | Profiles

Costa di Olda:
 Lunghezza: 10,3 km
 dist. med.: 414 m
 p.med.: 4,0 %
 p.max.: 10,0 %

Forcella di Bura:
 Lunghezza: 9,2 km
 dist. med.: 118 m
 p.med.: 3,2 %
 p.max.: 5,0 %

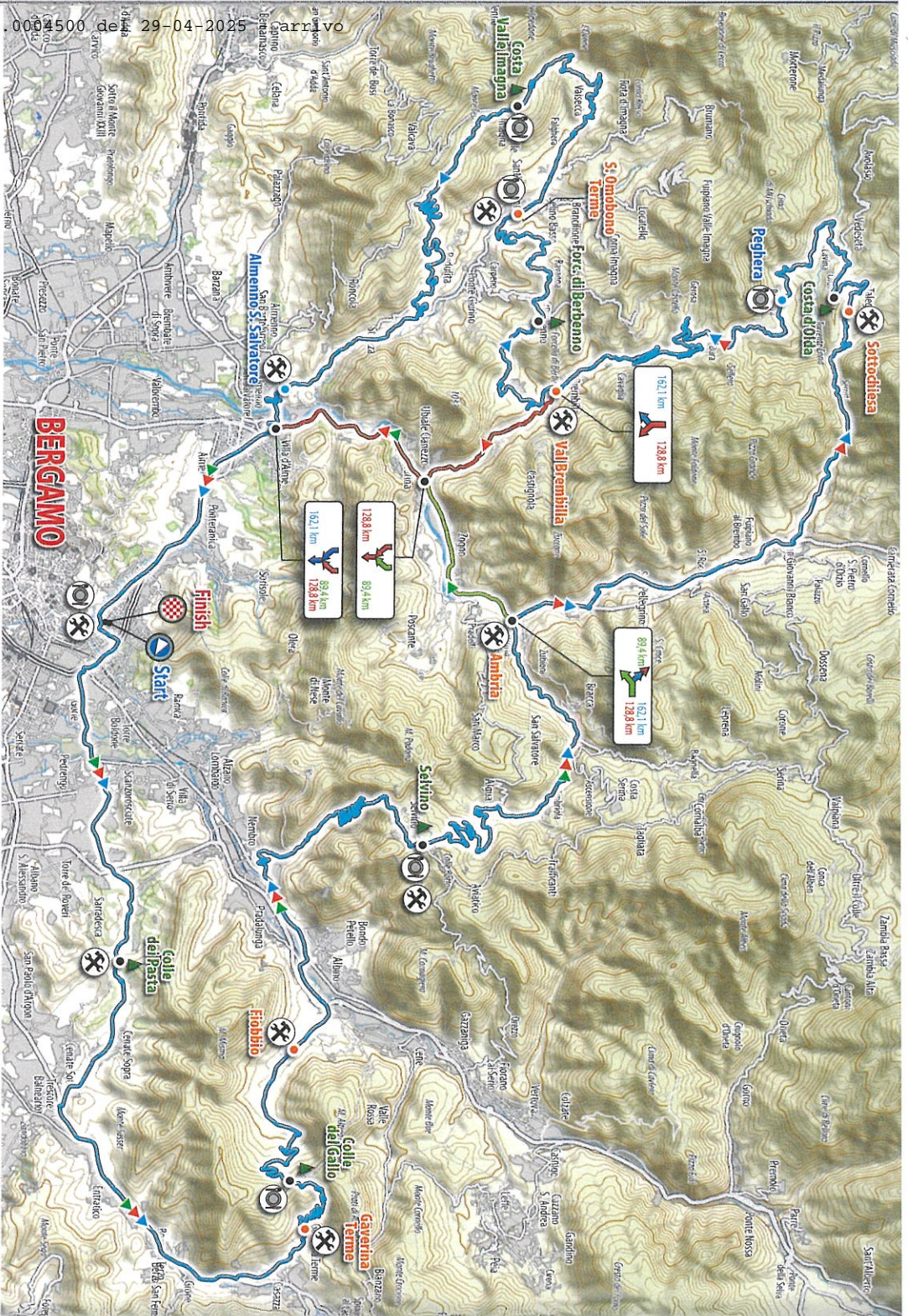


39 X 16/17

Cronotabella | Itinerary timetable

ATTIM. ALTITUDE	LOCALITA' (provincia di BERGAMO) P.L.C.E.	DISTANZE DISTANCES			ORA DI PASSAGGIO TIME PASSAGE			
		part. km	perc. covered km	da perc. km to be covered	20 h.h. mm.	28 h.h. mm.	34 h.h. mm.	42 h.h. mm.
261	BERGAMO - via Marzabotto	0,0	0,0	128,8	7:00:00	7:00:00	7:00:00	7:40:00
268	Gorle	4,1	4,1	124,7	7:12:18	7:08:47	7:07:14	7:05:51
270	Negrone - bivio sx Tribulina	3,7	7,8	121,0	7:23:24	7:16:43	7:13:46	7:11:09
413	Colle dei Pasta	3,5	11,3	117,5	7:33:54	7:24:13	7:19:56	7:16:09
274	Trescore Balneario	4,9	16,2	112,6	7:48:36	7:34:43	7:28:35	7:23:09
290	Luzzana	3,8	20,0	108,8	8:00:00	7:42:51	7:35:18	7:28:34
406	Casazza	3,5	23,5	105,3	8:10:30	7:50:21	7:41:28	7:33:34
500	Gaverina Terme	3,6	27,1	101,7	8:21:18	7:58:04	7:47:49	7:38:43
271	Colle del Gallo	3,8	30,9	97,9	8:32:42	8:06:13	7:54:32	7:44:09
348	Fiobbio	8,2	39,1	89,7	8:57:18	8:23:47	8:09:00	7:55:51
328	Albino - fiume Serio	2,1	41,2	87,6	9:03:36	8:28:17	8:12:42	7:58:51
325	Nembro	2,8	44,0	84,8	9:12:00	8:34:17	8:17:39	8:02:51
946	Selvino	12,2	56,2	72,6	9:48:36	9:00:26	8:39:11	8:20:17
484	S. Lucia - Ambriola	8,8	65,0	63,8	10:15:00	9:19:17	8:54:42	8:32:51
327	Ambria	6,4	71,4	57,4	10:34:12	9:33:00	9:06:00	8:42:00
358	S. Pellegrino Terme	4,5	75,9	52,9	10:47:42	9:42:39	9:13:56	8:48:26
392	San Giovanni Bianco	4,3	80,2	48,6	11:00:36	9:51:51	9:21:32	8:54:34
735	Sottocchia	8,9	89,1	39,7	11:27:18	10:10:56	9:37:14	9:07:17
806	Costa d'Olda	1,4	90,5	38,3	11:31:30	10:13:56	9:39:42	9:09:09
766	Olda	0,6	91,1	37,7	11:33:18	10:15:13	9:40:46	9:10:17
800	Peghera	6,0	97,1	31,7	11:51:18	10:28:04	9:51:21	9:18:43
884	Forcella di Bura	3,2	100,3	28,5	12:00:54	10:34:56	9:57:00	9:23:17
762	Gerosa	2,3	102,6	26,2	12:07:48	10:39:51	10:01:04	9:26:34
420	Brembilla	8,6	111,2	17,6	12:33:36	10:58:17	10:16:14	9:38:51
321	Sedrina	5,2	116,4	12,4	12:49:12	11:09:26	10:25:25	9:46:17
295	Villa d'Almé	4,9	121,3	7,5	13:03:54	11:19:56	10:34:04	9:53:17
299	Ponteranica	4,8	126,1	2,7	13:18:18	11:30:13	10:42:32	10:00:09
261	BERGAMO - via Marzabotto	2,7	128,8	0,0	13:26:24	11:38:00	10:47:18	10:04:00

128,8 km

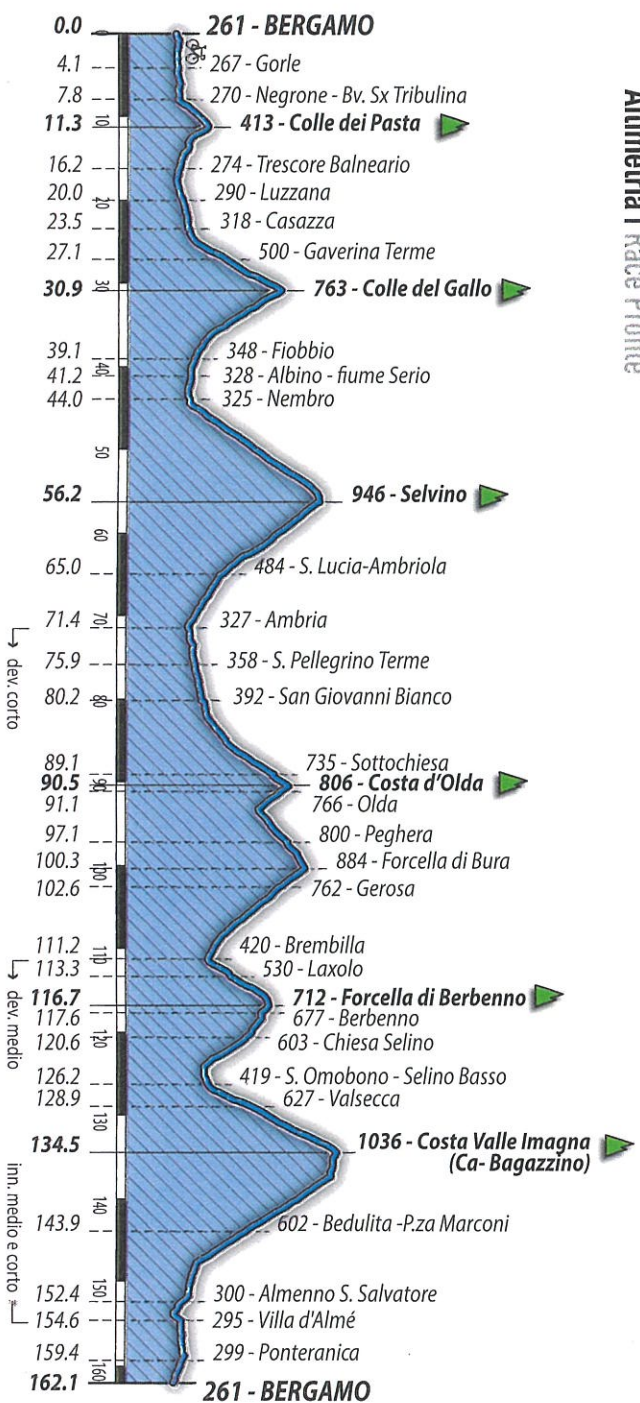


Percorso da 162,1 km | 162,1 km route
Dislivello totale 3.050 m | Overall altitude difference 3.050 m
Chilometri salita 48,8 | 48,8 km uphill

Tempo Max: 7.30h | Time Limits: 7.30 hours

Cancello Orari Val Brembilla (111,2 km) entro le 11.45
Time Gate Val Brembilla (111,2 km) within 11.45 am

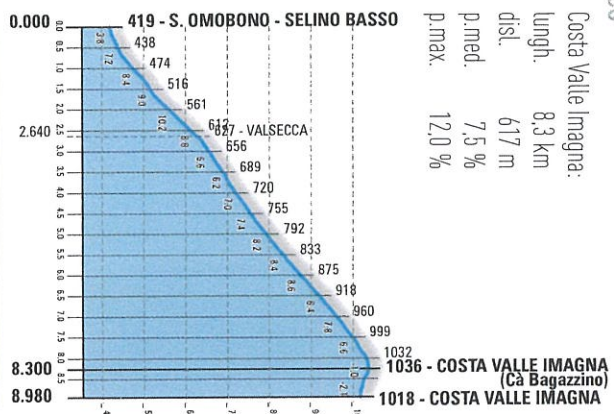
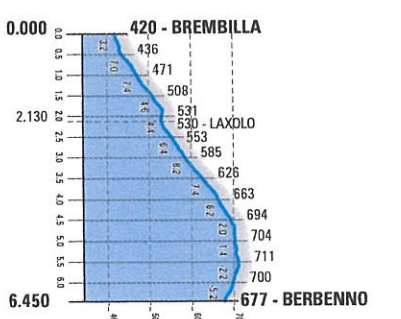
Altimetria | Race Profile



Dettagli Altimetrici | Profiles

Forcella di Berbenno:
 lungh. 5,5 km
 dist. 292 m
 p.med. 5,3 %
 p.max. 12,0 %

Costa Valle Imagna:
 lungh. 8,3 km
 dist. 617 m
 p.med. 7,5 %
 p.max. 12,0 %



39 X 17/18

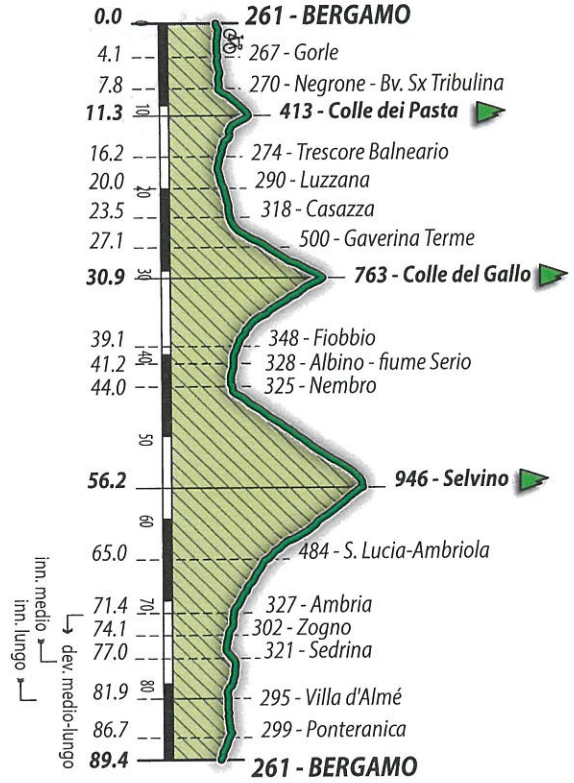

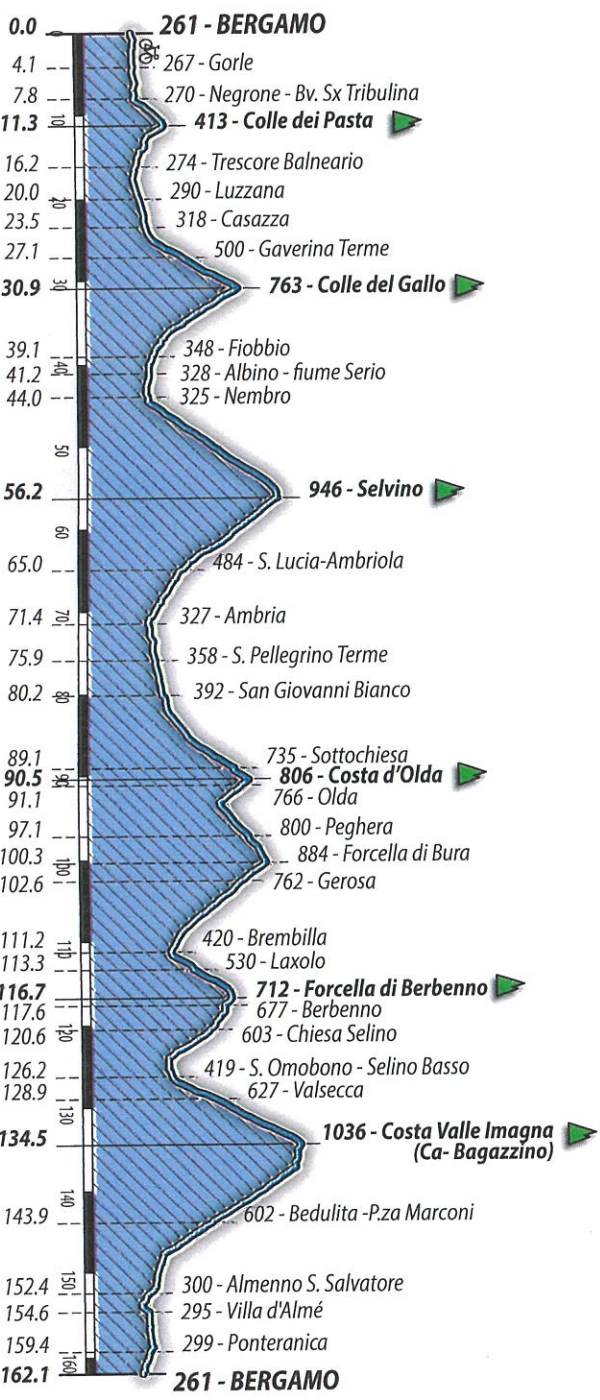
39 X 23/24

Cronotabella | Itinerary timetable

ATTIM. ALTITUDE	LOCALITA' (provincia di BERGAMO) PIAZZE	DISTANZE DISTANCES			ORA DI PASSAGGIO TIME PASSAGE			
		part. km	perc. covered km	da perc. km to be covered	20 hh. mm.	28 hh. mm.	34 hh. mm.	42 hh. mm.
261	BERGAMO - via Marzabotto	0,0	0,0	162,1	7:00:00	7:00:00	7:00:00	7:00:00
268	Gorle	4,1	4,1	158,0	7:12:18	7:08:47	7:07:14	7:05:51
270	Negrone - divo sx Tribulina	3,7	7,8	154,3	7:23:24	7:16:43	7:13:46	7:11:09
413	Colle dei Pasta	3,5	11,3	150,8	7:33:54	7:24:13	7:19:56	7:16:09
274	Trescore Balneario	4,9	16,2	145,9	7:48:36	7:34:43	7:28:35	7:23:09
290	Luzzana	3,8	20,0	142,1	8:00:00	7:42:51	7:35:18	7:28:34
406	Casazza	3,5	23,5	138,6	8:10:30	7:50:21	7:41:28	7:33:34
500	Gaverina Terme	3,6	27,1	135,0	8:21:18	7:58:04	7:47:49	7:38:43
271	Colle del Gallo	3,8	30,9	131,2	8:32:42	8:06:13	7:54:32	7:44:09
348	Fiobbio	8,2	39,1	123,0	8:57:18	8:23:47	8:09:00	7:55:51
328	Albino - fiumeserio	2,1	41,2	120,9	9:03:36	8:28:17	8:12:42	7:58:51
325	Nembro	2,8	44,0	118,1	9:12:00	8:34:17	8:17:39	8:02:51
946	Selvino	12,2	56,2	105,9	9:48:36	9:00:26	8:39:11	8:20:17
484	S. Lucia - Ambriola	8,8	65,0	97,1	10:15:00	9:19:17	8:54:42	8:32:51
327	Ambria	6,4	71,4	90,7	10:34:12	9:33:00	9:06:00	8:42:00
358	S. Pellegrino Terme	4,5	75,9	86,2	10:47:42	9:42:39	9:13:56	8:48:26
392	San Giovanni Bianco	4,3	80,2	81,9	11:00:36	9:51:51	9:21:32	8:54:34
735	Sottochiesa	8,9	89,1	73,0	11:27:18	10:10:56	9:37:14	9:07:17
806	Costa d'Olda	1,4	90,5	71,6	11:31:30	10:13:56	9:39:42	9:09:17
766	Olda	0,6	91,1	71,0	11:33:18	10:15:13	9:40:46	9:10:09
800	Peghera	6,0	97,1	65,0	11:51:18	10:28:04	9:51:21	9:18:43
884	Forcella di Bura	3,2	100,3	61,8	12:00:54	10:34:56	9:57:00	9:23:17
762	Gerosa	2,3	102,6	59,5	12:07:48	10:39:51	10:01:04	9:26:34
420	Brembilla	8,6	111,2	50,9	12:33:36	10:58:17	10:16:14	9:38:51
530	Laxolo	2,1	113,3	48,8	12:39:54	11:02:47	10:19:56	9:41:51
712	Forcella di Berbenno	3,4	116,7	45,4	12:50:06	11:10:04	10:25:56	9:46:00
677	Berbenno	0,9	117,6	44,5	12:52:48	11:12:00	10:27:32	9:48:00
603	Chiesa Selino	3,0	120,6	41,5	13:01:48	11:18:26	10:32:49	9:51:17
419	S. Omobono - Selino Basso	5,6	126,2	35,9	13:18:36	11:30:26	10:42:42	10:00:17
627	Valsecca	2,7	128,9	33,2	13:26:42	11:36:13	10:47:28	10:04:09
1036	Costa Valle Imagna (Ca Bagazzino)	5,6	134,5	27,6	13:43:30	11:48:13	10:57:21	10:12:09
602	Bedulita - Piazza Marconi	9,4	143,9	18,2	14:11:42	12:08:21	11:13:56	10:25:34
300	Almenno S. Salvatore	8,5	152,4	9,7	14:37:12	12:26:34	11:28:56	10:37:43
295	Villa d'Alme'	2,2	154,6	7,5	14:43:48	12:31:17	11:32:49	10:40:51
299	Pontonerica	4,8	159,4	2,7	14:58:12	12:41:34	11:41:18	10:47:43
261	BERGAMO - via Marzabotto	2,7	162,1	0,0	15:06:18	12:47:21	11:46:04	10:51:34

162,1
Km

PEDALIAMO LE VALLI OROBICHE



PERCORSO DA 162,1 KM		MARSHAL	ASA	FF.00
1	BERGAMO VIA MARZABOTTO	SC	1	1
2	BERGAMO PIAZZALE GOSIS	SC	1	
3	BERGAMO VIALE GIULIO CESARE	SC	1	
4	BERGAMO VIALE GIULIO CESARE A DX V. CIRCO. PIORZANO	SC	1	
5	BERGAMO CIRC. PIORZANO	SC	1	
6	BERGAMO L.GO DECORATI AL VALORE CIVILE	SC	3	
7	GORLE VIA DON EMILIO MAZZA - 1° RONDO	SP 37	1	
8	GORLE VIA DON EMILIO MAZZA - 2° RONDO	SP 37	1	
9	GORLE VIA DON EMILIO MAZZA (SEMAFORO)	SP 37	1	
10	GORLE VIA PAVE	SP 37	1	
11	GORLE VIA MAZZINI - PONTE SERIO - VIA SERIO	SP 37	1	
12	SCANZOROSCIATE CORSO EUROPA (SEMAFORO) XV APRILE	SP 68	1	
13	SCANZOROSCIATE CORSO EUROPA - VIA DELLA PACE	SP 68	1	
14	SCANZOROSCIATE VIA ROMA - VIA GALIMBERTI	SP 68	1	
15	SCANZOROSCIATE VIA CASLINI DIR. VIA IV NOVEM.	SP 68	1	
16	SCANZOROSCIATE NEGRONE BIVIO SX TRIBULINA-VIA SPORLA-VIA COLLINE ALTE	SP 68	2	
17	SCANZOROSCIATE NEGRONE VIA BRENTA - VIA S. PANTALEONE	SP 68	1	
18	SCANZOROSCIATE TRIBULINA BIVIO S VIE - PIAZZA GIOVANNI XXIII	SP 65	1	
19	CENATE SOTTO COLLE PASTA A SX PER S. ROCCO	SP 65	1	
20	CENATE SOTTO COLLE PASTA BIVIO CHIESA S. ROCCO	SP 65	1	
21	CENATE SOPRA VIA PROVINCIALE (RONDO)	SP 65	1	
22	CENATE SOPRA VIA PROVINCIALE - VIA SAN C. BORMIENO	SP 65	2	
23	CENATE SOPRA VIA PROVINCIALE - VIA GRANOSCI	SP 65	2	
24	TRESCORE BALNEARIO VIA PROVINCIALE - VIA MANOLI	SP 65	2	
25	TRESCORE BALNEARIO VIA PROVINCIALE - VIA FEVERI	SP 65	2	
26	TRESCORE BALNEARIO CASERPA CC - SX VIA FORMACI	SS 42 (KM 36.5)	1	2
27	TRESCORE BALNEARIO VIA GRANOSCI - LOCALITÀ FORMACI RONDO	SS 42	2	3
28	ENTRATICO VIA NAZIONALE - TRAFERSA VIALE MATTEI	SS 42	2	
29	ENTRATICO VIA NAZIONALE - TRAFERSA VIA J.F. KENNEDY	SS 42	1	
30	LUZZANA VIA NAZIONALE - RONDO	SS 42	2	
31	BORGIO DI TERZO VIA NAZIONALE - TRAFERSA VIA DEI TIGLI	SS 42	1	
32	VIGANO S. MARTINO VIA NAZIONALE - BIVIO SAN FERMO (SP 79)	SS 42	1	
33	CASAZZA SS 42 A SX PER LA SP99 VIA DRIONE	SS 42 (KM 42.9)	1	2
34	CASAZZA RONDO SP 39 VIA BELLEONI	SP 39	2	
35	GANERINA VIA DRIONE INIZIO SALITA STRADA INTERNA	SP 39	1	
36	GANERINA PIAZZETTA DELLE FONTI	SP 39	1	
37	GANERINA COLLE GALLO - CHIESETTA DEL CICUSTA	SP 39	1	
38	FOBBIO DI ALBINO VIA DOSSIELLO	SP 39	1	
39	FOBBIO DI ALBINO VIA RONCO	SP 39	1	
40	FOBBIO DI ALBINO VIA FIUMANO	SP 39	1	
41	FOBBIO DI ALBINO VIA Tribulina	SP 39	1	
42	FOBBIO DI ALBINO SEMAFORO BIVIO PER VALTALTA	SP 39	1	
43	FOBBIO DI ALBINO VIA CRESPO - VIA MOLINELLO 1	SP 39	1	
44	FOBBIO DI ALBINO VIA CRESPO - VIA MOLINELLO 2	SP 39	1	
45	ALBINO RONDO VIA PRADILLA - VIA SANDRO PERTINI	SP 39	2	
46	ALBINO VIA PRADILLA - VIA PRADALINGA	SP 39	2	
47	ALBINO USCITA PIAZZA MORONI	SP 39	1	
48	ALBINO USCITA PIAZZALE DEI DIVERTIMENTI	SP 39	1	
49	ALBINO ATRAVERSAMENTO ALBINO/BERGAMO	SP 39	1	
50	ALBINO SX INNOSTO SP35 X NEMBRO-VIA MARCONI	SP 35	1	
51	ALBINO RONDO VIA MAELIDA DI SAVOIA	SP 35	2	
52	ALBINO RONDO VIA DUCA PAOSTA	SP 35	2	
53	NEMBRO RONDO SINCOLO SUPERSTRADA	SP 35	2	
54	NEMBRO SEMAFORO TOROLATO TASSO A DX	SP 35	2	
55	NEMBRO VIA CAUOUR	SP 35	1	
56	NEMBRO VIA MANZONI	SP 35	2	
57	NEMBRO PIAZZA CHIESA A DX PER SELVINO	SP 36	2	
58	NEMBRO USCITA DAIO	SP 36	1	
59	NEMBRO STRADA PER LONNO	SP 36	1	
60	SELVINO INIZIO PASEC	SP 36	1	
61	SELVINO VIA PICCININI A SX DISCESA VIA MONTE ARERA	SP 28	1	
62	SELVINO VIA COSTA IOLO	SP 28	1	
63	SELVINO VIA TALPINO	SP 28	1	

Handwritten notes and signatures: 'A', 'MRS', 'FRANCESCO SANDRO TO'.

64	RIGOSA DI ALGUA	VIA PROVINCIALE	SP 28	DALLE 08.35 ALLE 10.05	3			
65	ALGUA	VIA PROVINCIALE BIVIO SAMBUSTITA	SP 28	DALLE 08.35 ALLE 10.05	1			
66	COSTA DI SERINA	SX BIVIO PER SP 27	SP 27	DALLE 08.50 ALLE 10.40	2			
67	BRACCA	BIVIO PER BRACCA (CARTELLI CANARINI)	SP 27	DALLE 08.50 ALLE 10.50	1			
68	BRACCA BIVIO	DIRITTI BIVIO CORNATA	SP 27	DALLE 08.50 ALLE 10.50	1			
69	AMBRIA DI ZOGNO	VIA SPIA DEL BREMO (PONTE)	SP 27	DALLE 08.55 ALLE 10.50	2			
70	AMBRIA DI ZOGNO	BIVIO BG-S.PELLEGRINO-DEVAZIONE 3 PERCORSI	SS 470 (20,10 KM)	DALLE 09.00 ALLE 10.50	1		4	
71	AMBRIA DI ZOGNO	RONDÒ INNESTO SS PER S. PELLEGRINO TERME	SS 470	DALLE 09.00 ALLE 10.50	1		2	
72	S. PELLEGRINO T.	RONDÒ PER CENTRO	SS 470 (22,00KM)	DALLE 09.00 ALLE 10.50	1		2	
73	S. PELLEGRINO T.	VIA DONZZETTI	SP EX SS 470	DALLE 09.00 ALLE 10.50	1			
74	S. PELLEGRINO T.	VIA DEI MEDICI - 1° SEMAFORO	SP EX SS 470	DALLE 09.00 ALLE 10.50	2			
75	S. PELLEGRINO T.	CLINICA QUARENGHI	SP EX SS 470	DALLE 09.00 ALLE 10.50	1			
76	S. PELLEGRINO T.	PONTE UMBERTO - 2° SEMAFORO	SP EX SS 470	DALLE 09.05 ALLE 11.00	2			
77	S. PELLEGRINO T.	DIRITTI - BIVIO PER DOSSENA	SP EX SS 470	DALLE 09.05 ALLE 11.00	1			
78	S. PELLEGRINO T.	DX SOTTO SVINCOLO PER S.GIOVANNI B.	SP EX SS 470	DALLE 09.05 ALLE 11.10	1			
79	S. PELLEGRINO T.	DX SOPRA SVINCOLO PER S.GIOVANNI B.	SPSS 470 (25,95 KM)	DALLE 09.05 ALLE 11.10	2			
80	S.GIOVANNI BIANCO	BIVIO S.GALLO	SP SS 470	DALLE 09.10 ALLE 11.10	3			
81	S.GIOVANNI BIANCO	PIAZZA SP	SS 470	DALLE 09.15 ALLE 11.10	3			
82	S.GIOVANNI BIANCO	VIA CENESA SP	SS 470	DALLE 09.15 ALLE 11.10	3			
83	S.GIOVANNI BIANCO	BIVIO VAL TALEGGIO A SX	SS 470 (20,80KM)	DALLE 09.15 ALLE 11.10	1		2	
84	S.GIOVANNI BIANCO	DIRITTI VIA RONCAGLIA FIORI	SS 470	DALLE 09.15 ALLE 11.10	1			
85	TALEGGIO	SOTTICHESA INCROCIO	SP 25	DALLE 09.15 ALLE 11.20	2			
86	TALEGGIO	SOTTICHESA BIVIO PER PIZZINO	SP 24	DALLE 09.15 ALLE 11.20	1			
87	TALEGGIO	OLDA BIVIO INSERZIONE SANTUARIO	SP 24	DALLE 09.20 ALLE 11.25	1			
88	TALEGGIO	OLDA DX BIVIO PER COSTA DI OLDA	SP 24	DALLE 09.20 ALLE 11.25	1			
89	TALEGGIO	OLDA PIAZZA FARMACIA	SP 24	DALLE 09.20 ALLE 11.25	2			
90	TALEGGIO	OLDA 1° BIVIO VEDDESTA	SP 24	DALLE 09.20 ALLE 11.25	1			
91	TALEGGIO	OLDA 2° BIVIO VEDDESTA	SP 24	DALLE 09.20 ALLE 11.25	1			
92	TALEGGIO	NUOVO PONTE	SP 24	DALLE 09.20 ALLE 11.25	1			
93	TALEGGIO	CENTRO CITTADINO DI PEGHERA	SP 24	DALLE 09.20 ALLE 11.25	3			
94	VAL BREMBILLA	GEROSA PER BREMBILLA	SP 24	DALLE 09.55 ALLE 12.00	2			
95	VAL BREMBILLA	INCROCIO CHIESA CENTRO VILZEE PRIME E DOPO	SP 24	DALLE 09.55 ALLE 12.00	6			
96	VAL BREMBILLA	BIVIO PER LAXIO O SERINA -DEVAZIONE 2 PERCORSI	SP 32	DALLE 09.55 ALLE 12.00	1		2	
97	BERBENO	COLMA SALITA	SP 32	DALLE 10.00 ALLE 13.10	1			
98	BERBENO	INCROCIO J.F.KENNEDY	SP 32	DALLE 10.00 ALLE 13.10	4			
99	BERBENO	INCROCIO CON VIA V. EMANUELE	SP 32	DALLE 10.00 ALLE 13.25	4			
100	BERBENO	PIAZZALE CHIESA	SP 17	DALLE 10.00 ALLE 13.25	4			
101	BERBENO	CA' PREVITALI	SP 17	DALLE 10.00 ALLE 13.25	2			
102	S. OMOBONO	INCROCIO SELNO	SP 17	DALLE 10.05 ALLE 13.25	2			
103	S. OMOBONO	VIA PASCOU - VIA VITTORIO VENETO	SP 14	DALLE 10.10 ALLE 13.35	2			
104	S. OMOBONO	VIA ROSSINI	SP 14	DALLE 10.10 ALLE 13.35	1			
105	S. OMOBONO	VIA VITTORIO VENETO - VIA PERSONENI	SP 14	DALLE 10.10 ALLE 13.35	1			
106	S. OMOBONO	VIA VITTORIO VENETO - VIA VALER	SP 14	DALLE 10.10 ALLE 13.35	1			
107	S. OMOBONO	SX - INCROCIO PER LOCALITTO	SP 21	DALLE 10.10 ALLE 13.35	1			
108	S. OMOBONO	CAMPÒ SPORTIVO (RISTORO)	SP 21	DALLE 10.10 ALLE 13.35	1			
109	S. OMOBONO	VIA ALLE FONIT BIVIO PER BRIMANO	SP 21	DALLE 10.10 ALLE 13.35	1			
110	S. OMOBONO	VIA ALLE FONIT VIA S.OMOBONO	SP 21	DALLE 10.10 ALLE 13.35	1			
111	S. OMOBONO	VIA ALLE FONIT VIA 3 AGOSTO	SP 21	DALLE 10.10 ALLE 13.35	1			
112	COSTA VALLE IMAGNA	VIA PERIOS - VIA ROMA (BIVIO VALCAMAI)	SP 22	DALLE 10.30 ALLE 14.10	1			
113	COSTA VALLE IMAGNA	VIA ROMA - CENTRO	SP 22	DALLE 10.30 ALLE 14.10	2			
114	COSTA VALLE IMAGNA	VIA ROMA - CURVA BAR	SP 22	DALLE 10.30 ALLE 14.10	1			
115	RONDOIA	VIA PER COSTA - BIVIO PER BEDULLA	SP 16	DALLE 10.30 ALLE 14.30	2			
116	BEDULLA	VIA WALPANA	SP 16	DALLE 10.30 ALLE 14.30	2			
117	BEDULLA	VIA MARCONI	SP 16	DALLE 10.30 ALLE 14.30	1			
118	CAPIZZONE	DX PER BERGAMO	SP 14	DALLE 10.40 ALLE 14.50	1		2	
119	STROZZA	VIA VITTORIO VENETO - VIA MONTE GRAPPA	SP 14	DALLE 10.40 ALLE 14.50	1			
120	STROZZA	VIA TRIESTE - VIA SONZO	SP 14	DALLE 10.40 ALLE 14.50	1			
121	STROZZA	VIA VAMANUCO?	SP 14	DALLE 10.40 ALLE 14.50	1			
122	STROZZA	VIA CA' BRONZO?	SP 14	DALLE 10.40 ALLE 14.50	1			
123	ALMENNO S. S.	VIA VALLE IMAGNA - VIA PER CLANEZZO	SP 14	DALLE 10.50 ALLE 14.50	1			
124	ALMENNO S. S.	VIA VALLE IMAGNA - VIA BERGAGLIO	SP 14	DALLE 10.50 ALLE 14.50	2			
125	ALMENNO S. S.	VIA GARIBOLDI - VIA MARTIRI DI CEFALONIA	SP 14	DALLE 10.50 ALLE 14.50	2			
126	ALMENNO S. S.	VIA GARIBOLDI - VIA PIETINNO	SP 14	DALLE 10.50 ALLE 15.00	1			
127	ALMENNO S. S.	VIA DELLA REPUBBLICA - BIVIO SOTTOPASSO	SP 14	DALLE 10.55 ALLE 15.05	1			

128	ALMENNO S. S.	BIVIO PER ALMENNO SAN BARTOLOMEO	SP 14	DALLE 10.55 ALLE 15.05	1			
129	ALMENNO S. S.	VIA 1° MAGGIO	SP 14	DALLE 10.55 ALLE 15.05	2			
130	ALMENNO S. S.	VIA 1° MAGGIO - VIA DOGANA	SP 14	DALLE 10.55 ALLE 15.05	1			
131	VILLA D'ALME'	VIA GOTTI A SX VIA CAVI (INIZIO STRAPPO)	SC	DALLE 10.55 ALLE 15.10	2			
132	VILLA D'ALME'	VIA CAVI A DX VIA MONS. SIGISMONDI	SS 470	DALLE 08.55 ALLE 15.10*	1		2	
133	VILLA D'ALME'	VIA SIGISMONDI - VIA CAMPUS (HOTEL EMILIANO)	SS 470	DALLE 10.55 ALLE 15.10*	1			
134	VILLA D'ALME'	VIA SIGISMONDI - VIA FOGGAZZANO	SS 470	DALLE 10.55 ALLE 15.10*	1			
135	VILLA D'ALME'	1° RONDÒ GRANDE DIR. DALMINE	SS 470 (8,30 KM)	DALLE 09.00 ALLE 15.10*	2		3	
136	ALME'	2° RONDÒ (CASERMA CARABINIERI)	SP EX SS 470	DALLE 09.00 ALLE 15.10*	1		2	
137	ALME'	VIA ITALIA - VIA PRADELLE	SP EX SS 470	DALLE 09.00 ALLE 15.10*	1			
138	ALME'	VIA ITALIA - VIA A. MANZONI - VIA BINO DEI MORTI	SP EX SS 470	DALLE 09.00 ALLE 15.10*	2			
139	ALME'	VIA ITALIA - VIA CAMPO DEI FIORI (SEMAFORO)	SP EX SS 470	DALLE 09.00 ALLE 15.10*	1		2	
140	ALME'	VIA LOCATELLI - VIA CONCILIAZIONE	SP EX SS 470	DALLE 09.00 ALLE 15.10*	1			
141	ALME'	VIA LOCATELLI - VIA MONTE TADDEO	SP EX SS 470	DALLE 09.00 ALLE 15.10*	2			
142	ALME'	VIA LOCATELLI - VIA OLIMPIA	SP EX SS 470	DALLE 09.00 ALLE 15.15*	2			
143	ALME'	VIA LOCATELLI - VIA BRUGHIERA	SP EX SS 470	DALLE 09.00 ALLE 15.15*	1			
144	SORSOLE	VIA MARCONI - VIA BRUGHIERA	SP EX SS 470	DALLE 09.00 ALLE 15.15*	1			
145	SORSOLE	PETOSINO - VIA MARIPI DELLA LIBERTÀ	SP EX SS 470	DALLE 09.00 ALLE 15.15*	2			
146	SORSOLE	PETOSINO - VIA DON ZENONI	SP EX SS 470	DALLE 09.00 ALLE 15.15*	2			
147	SORSOLE	VIA MARTIRI DELLA LIBERTÀ	SP EX SS 470	DALLE 09.00 ALLE 15.15*	2			
148	SORSOLE	VIA MARTIRI DELLA LIBERTÀ (SEMAFORO)	SP EX SS 470	DALLE 09.00 ALLE 15.15*	1		2	
149	PONTERANICA	VIA PETOS - VIA DROSSI	SP EX SS 470	DALLE 09.00 ALLE 15.15*	2			
150	PONTERANICA	VIA PETOS - VIA DUISA	SP EX SS 470	DALLE 09.00 ALLE 15.15*	1			
151	PONTERANICA	VIA PETOS - VIA PAMPERA	SP EX SS 470	DALLE 09.05 ALLE 15.20*	2			
152	PONTERANICA	VIA PRIMOLE	SP EX SS 470	DALLE 09.05 ALLE 15.20*	1			
153	PONTERANICA	VIA VALMARINA	SP EX SS 470	DALLE 09.05 ALLE 15.20*	1			
154	PONTERANICA	STRADA MULINO VECCHIO (SEMAFORO)	SP EX SS 470	DALLE 09.05 ALLE 15.20*	2			
155	PONTERANICA	VIA PETOS - VIA PONSSECO 1	SP EX SS 470	DALLE 09.05 ALLE 15.20*	1			
156	PONTERANICA	VIA PONSSECO 2	SP EX SS 470	DALLE 09.05 ALLE 15.20*	2			
157	PONTERANICA	SEMAFORO MARSAVANA	SP EX SS 470	DALLE 09.05 ALLE 15.20*	1		2	
158	BERGAMO	VIA PAMPERA - VIA DELLA BOLLINA	SP EX SS 470	DALLE 09.05 ALLE 15.30*	1			
159	BERGAMO	VIA PAMPERA - VIA DELLA MORLA	SP EX SS 470	DALLE 09.05 ALLE 15.30*	1			
160	BERGAMO	VIA DA STABELLO - VIA ROBONI (SEMAFORO)	SP EX SS 470	DALLE 09.05 ALLE 15.30*	1			
161	BERGAMO	VIA DA STABELLO - VIA S. BIAVA	SP EX SS 470	DALLE 09.05 ALLE 15.30*	1			
162	BERGAMO	BIVIO CIRCUNALLAZIONE - PIETRO RUGGERI	SC	DALLE 09.05 ALLE 15.30*	1		2	
163	BERGAMO	VIA DA STABELLO - VIA MARENZI	SC	DALLE 09.15 ALLE 15.45*	1			
164	BERGAMO	VIA DA STABELLO - VIA MARENZI	SC	DALLE 09.15 ALLE 15.45*	1			
165	BERGAMO	VIA DA STABELLO - VIA WAGHA	SC	DALLE 09.15 ALLE 15.45*	1			
166	BERGAMO	VIA DA STABELLO - VIA MARONE DA PONTE	SC	DALLE 09.15 ALLE 15.45*	1			
167	BERGAMO	VIA DA STABELLO - VIA CROGHISSO (SEMAFORO)	SC	DALLE 09.15 ALLE 15.45*	1			
168	BERGAMO	VIA BAIONI - VIA FILOTTI (SEMAFORO PEDONALE)	SC	DALLE 09.15 ALLE 15.45*	1			
169	BERGAMO	VIA BAIONI - VIA ROSSI	SC	DALLE 09.15 ALLE 15.45*	1			
170	BERGAMO	VIA BAIONI - VIA PESCARIA - TURANI (SEMAFORO)	SC	DALLE 09.15 ALLE 15.45*	1			
171	BERGAMO	VIA BAIONI - VIA SPORCHIA	SC	DALLE 09.20 ALLE 15.45*	1			
172	BERGAMO	VIA BAIONI - VIA BERLENDIS	SC	DALLE 09.20 ALLE 15.45*	1			
173	BERGAMO	VIA BAIONI - VIA LAZZARETTO	SC	DALLE 09.20 ALLE 15.50*	2			

PERCORSO DA 128,8 KM							
1	SEBRINA	SOTTO PONTE INNESTO A DX	SP 24	DALLE 9.50 ALLE 12.50	MARSHAL	ASA	FF.00
2	SEBRINA	DX + SX PER SOTTOPASSO	SP 24	DALLE 9.50 ALLE 12.50			
3	SEBRINA	INNESTO VIA LISIO (BERGAMO-S.PELLEGRINO TERME)	SS 470 (14,55 KM)	DALLE 9.50 ALLE 12.50			2

PERCORSO DA 89,4 KM							
1	ZOGNO	VIA MONTE GRAPPA (CICLABILE)	SP EX SS 470	DALLE 8.45 ALLE 11.20	MARSHAL	ASA	FF.00
2	ZOGNO	RONDÒ	SP EX SS 470	DALLE 8.45 ALLE 11.20			2
3	ZOGNO	VIA DONATORI DI SANGUE - 2° SEMAFORO	SP EX SS 470	DALLE 8.45 ALLE 11.20			2
4	ZOGNO	VIA XXV APRILE - PIAZZA IV NOVEMBRE	SP EX SS 470	DALLE 8.45 ALLE 11.20			2
5	ZOGNO	VIALE 24 MAGGIO - VIA ROMA	SP EX SS 470	DALLE 8.45 ALLE 11.20			1
6	ZOGNO	VIA BATTISTI - VIA ROMA	SP EX SS 470	DALLE 8.45 ALLE 11.25			2
7	ZOGNO	VIA LOCATELLI - VIA SAN BERNARDINO	SP EX SS 470	DALLE 8.45 ALLE 11.25			1
8	ZOGNO	SX PER VIADOTTO - VIA GROTTE DELLE MERAVIGLIE	SP EX SS 470	DALLE 8.45 ALLE 11.25			2